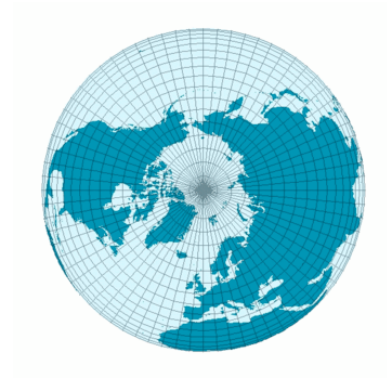
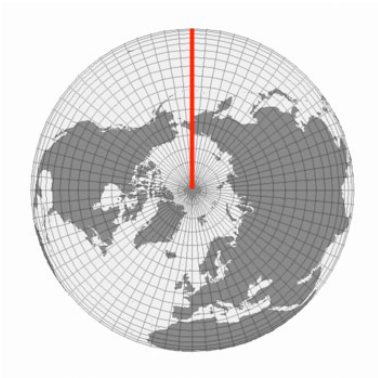
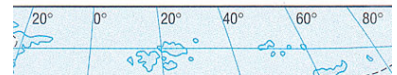
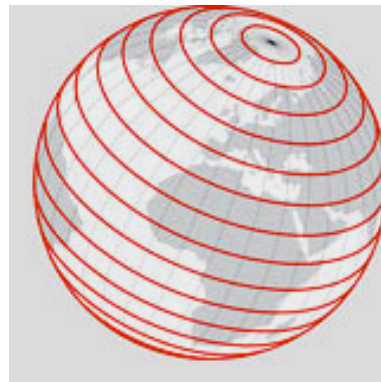


Zuordnungsübung «Geographische Koordinaten»

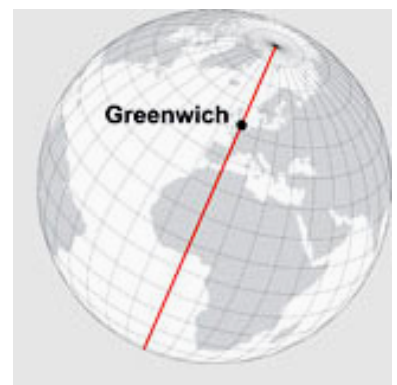
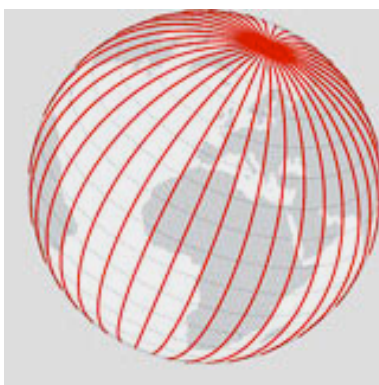
Ordne den Bildern jeweils genau einen Begriff aus der Liste ganz unten zu und trage ihn in die Tabelle ein. Es hat genau so viele Begriffe wie Bilder.



--	--	--



--	--	--



--	--	--

Breitenkreise, Längengrade, Nordhemisphäre, Südhalbkugel, Nullmeridian, Äquator, geographische Breite, geographische Länge, 180°-Längengrad